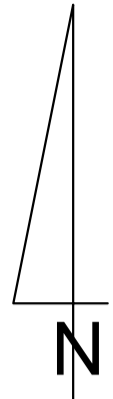
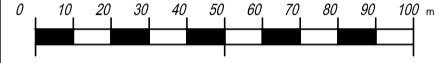


MIEJSCOWY PLAN ZAGOSPODAROWANIA PRZESTRZENNEGO NA TERENIE GMINY NOWA WIEŚ WIELKA DLA OBSZARU OBEJMUJĄCEGO CZĘŚCI OBRĘBÓW GEODEZYJNYCH: DĄBROWA WIELKA I LESZYCE

Załącznik nr 1
do uchwały nr
Rady Gminy Nowa Wieś Wielka
z dnia

RYSUNEK PLANU SKALA 1:2000



ARKUSZ 6

LEGENDA OZNACZENIA OBOWIĄZUJĄCE

- GRANICA OBSZARU OBJĘTEGO PLANEM
- LINIE ROZGRANICZAJĄCE TERENY
O RÓŻNYM PRZEZNACZENIU LUB
RÓŻNYCH ZASADACH ZAGOSPODAROWANIA
- PAS TECHNOLOGICZNY LINII ELEKTROENERGETYCZNEJ
- WYMIARY

SYMBOLE LITEROWE I BARWNE OZNACZENIA GRAFICZNE OKREŚLAJĄCE PRZEZNACZENIE TERENÓW

- E** TERENY INFRASTRUKTURY TECHNICZNEJ - ELEKTROENERGETYKA
- ZL** LASY
- R** TERENY ROLNICZE
- KDD** TERENY DRÓG PUBLICZNYCH KLASY DOJAZDOWEJ
- KDW** TERENY DRÓG WEWNĘTRZNYCH
- G** TERENY INFRASTRUKTURY TECHNICZNEJ - GAZOCIĄG
WYSOKIEGO CIŚNIENIA

OZNACZENIA WYNIKAJĄCE Z PRZEPISÓW ODRĘBNYCH:

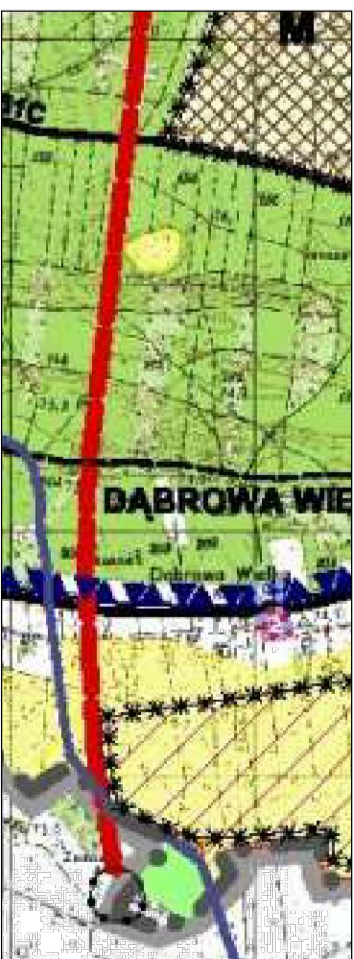
- STREFA "W" OCHRONY ARCHEOLOGICZNEJ
- GRANICA OBSZARU CHRONIONEGO KRAJOBRAZU "WYDM KOTLINY
TORUŃSKO - BYDGOSKIEJ - CZĘŚĆ WSCHODNIA I ZACHODNIA"
- GRANICA GŁÓWNEGO ZBIORNIKA WÓD
PODZIEMNYCH nr 138
- GRANICA GŁÓWNEGO ZBIORNIKA WÓD
PODZIEMNYCH nr 143
- UŻYTKI EKOLOGICZNE

OZNACZENIA INFORMACYJNE

- PROJEKTOWANA DWUTOROWA NAPOWIETRZNA
ELEKTROENERGETYCZNA LINIA 400 kV RELACJI: JASINIEC - PAŃNÓW
- LINIA ELEKTROENERGETYCZNA 220 kV

Studium uwarunkowań i kierunków zagospodarowania przestrzennego gminy Nowa Wieś Wielka, uchwalone uchwałą Nr XLI/418/10 Rady Gminy Nowa Wieś Wielka z dnia 5 października 2010 r. wraz z zmianą uchwaloną uchwałą nr XLII/369/14 Rady Gminy Nowa Wieś Wielka z dnia 29 września 2014 r.

skala 1:25 000



PROJEKTOWANA DWUTOROWA
NAPOWIETRZNA LINIA ELEKTROENERGETYCZNA
400 kV JASINIEC - PAŃNÓW

