MIEJSCOWY PLAN ZAGOSPODAROWANIA PRZESTRZENNEGO DLA OBSZARÓW W BRZOZIE, KOBYLARNI, PRĄDOCINIE I NOWEJ WSI WIELKIEJ

Załącznik nr 1 do Uchwały Nr .....
Rady Gminy Nowa Wieś Wielka
z dnia .....

RYSUNEK PLANU

PROJEKT PLANU: 01.03.2018 R.

N

1 : 1 000

25 0 25 50 m

OZNACZENIA

OGÓLNE:

- GRANICE OBSZARÓW OBJĘTYCH PLANEM MIEJSCOWYM
- GRANICA GMINY
- LINIE ROZGRANICZAJĄCE TERENY O RÓŻNYM PRZEZNACZENIU LUB RÓŻNYCH ZASADACH ZAGOSPODAROWANIA
- 10 WYMIARY
- NIEPRZEKRACZALNA LINIA ZABUDOWY

PRZEZNACZENIE TERENU:

- MN - TERENY ZABUDOWY MIESZKANIOWEJ JEDNORODZINNEJ
- MNU - TERENY ZABUDOWY MIESZKANIOWEJ JEDNORODZINNEJ LUB USŁUGOWEJ
- U - TERENY ZABUDOWY USŁUGOWEJ
- Up - TEREN ZABUDOWY USŁUGOWEJ - USŁUG PUBLICZNYCH
- Uo - TEREN ZABUDOWY USŁUGOWEJ - USŁUG OŚWIATY
- US - TEREN ZABUDOWY USŁUGOWEJ - USŁUG SPORTU I REKREACJI
- U/P - TEREN ZABUDOWY USŁUGOWEJ, OBIEKTÓW PRODUKCYJNYCH, SKŁADÓW, MAGAZYNÓW
- KD-GP - TEREN DRÓG PUBLICZNYCH - GŁÓWNE RUCHU PRZYSPIESZONEGO
- KD-L - TEREN DRÓG PUBLICZNYCH - LOKALNE
- KD-D - TEREN DRÓG PUBLICZNYCH - DOJAZDOWE
- KDxs - CIĄG PIESZO-JEZDNY
- KDW - TEREN DRÓG WEWNĘTRZNYCH
- WS - TEREN WÓD POWIERZCHNIOWYCH ŚRÓDLĄDOWYCH

POZOSTAŁE OZNACZENIA:

- OBSZAR CHRONIONEGO KRAJOBRAZU "Wydm Kotliny Toruńsko-Bydgoskiej część wschodnia i zachodnia"
- NAPOWIETRZNA LINIA ELEKTROENERGETYCZNA NAJWYŻSZEGO NAPIĘCIA 400kV
- PAS TECHNOLOGICZNY NAPOWIETRZNEJ LINII ELEKTROENERGETYCZNEJ NAJWYŻSZEGO NAPIĘCIA 400kV
- OBSZAR SPŁYWU WÓD PODZIEMNYCH DO KOMUNALNYCH UJĘĆ WODY
- PRZEBIEG ROWU MELIORACYNEGO
- STREFA "W" OCHRONY ARCHEOLOGICZNEJ
- GŁÓWNY ZBIORNIK WÓD PODZIEMNYCH NR 140

NA CAŁYM OBSZARZE OPRACOWANIA WYSTĘPUJE GŁÓWNY ZBIORNIK WÓD PODZIEMNYCH NR 138

M&R BIURO PROJEKTÓW MIELOCH SP. Z O. O.

Wyrys ze Studium Uwarunkowań i Kierunków zagospodarowania Przestrzennego
skala 1 : 10 000

(Uchwała Nr XLI/418/10 Rady Gminy Nowa Wieś Wielka z dnia 5 października 2010 r. zmieniona Uchwałą Nr XLII/369/14 Rady Gminy Nowa Wieś Wielka z dnia 29 września 2014 r.)

GRANICA OPRACOWANIA

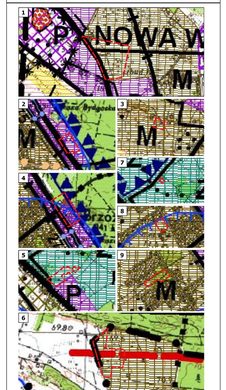

1

2

3

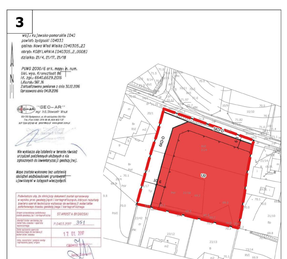

4

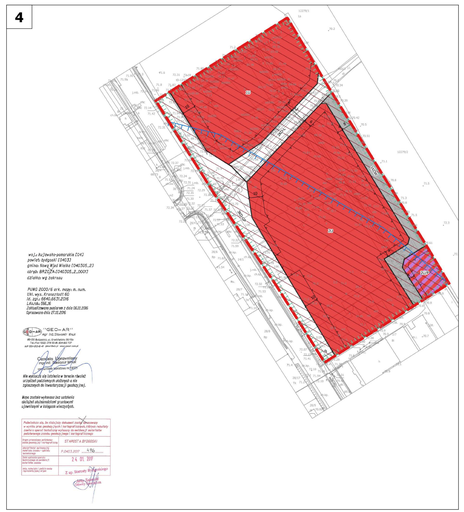

5

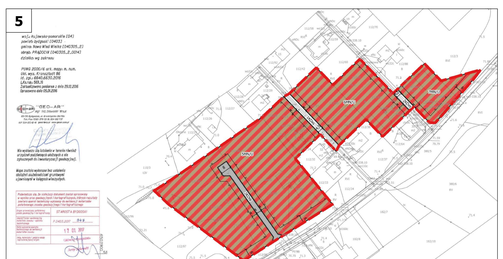

6

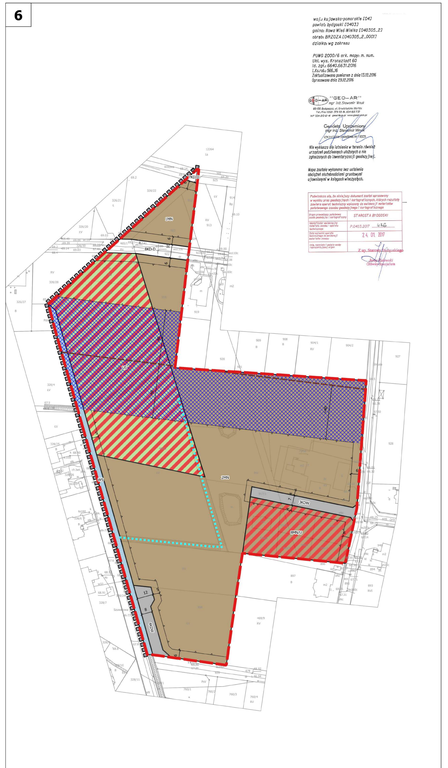

7

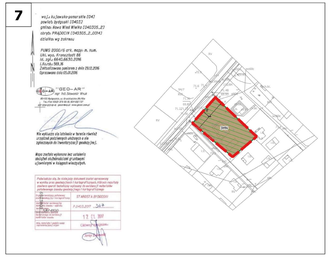

8

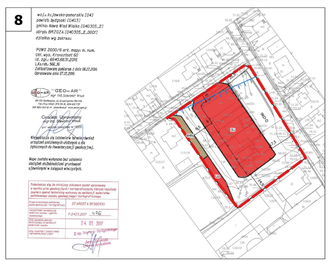

9