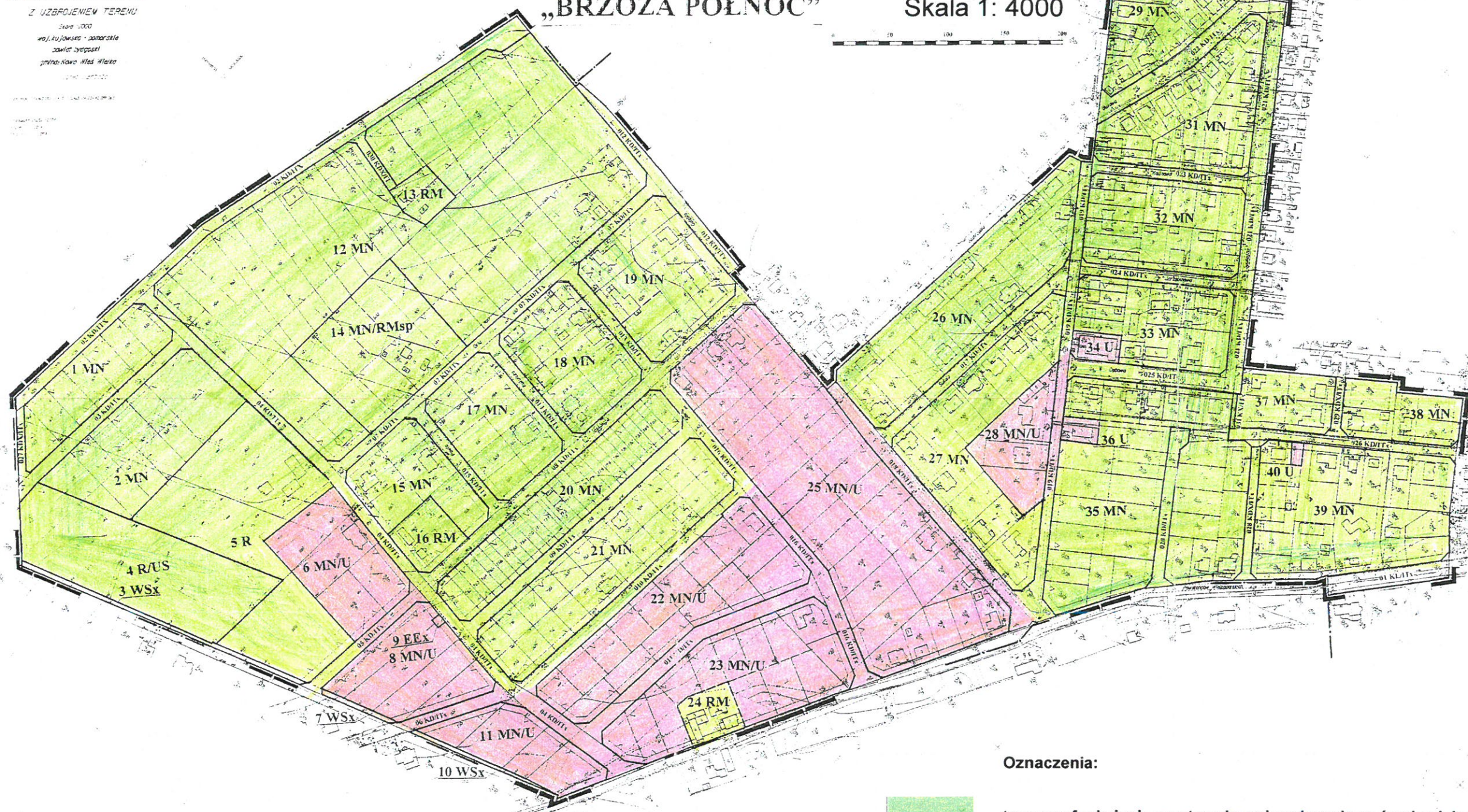


Rys. nr 2. Ocena wpływu realizacji poszczególnych funkcji na środowisko






MAPA SYTUACYJNO-WYSOKOŚCIOWA  
Z UZBROJENIEM TERENU  
Skala 1:4000  
proj. i wykonanie: J. Jankowski  
opracowanie: J. Jankowski  
opracowanie: J. Jankowski  
opracowanie: J. Jankowski

MIEJSCOWY PLAN ZAGOSPODAROWANIA PRZESTRZENNEGO  
„BRZOZA PÓLNOC”  
Skala 1: 4000

ZALĄCZNIK NR 1  
POLICZENIA WYKONANE  
RADY GMINY NOWA WIEŚ WIELKA  
Z DNIA .....



Oznaczenia:

-  tereny o funkcjach pozytywnie wpływających na środowisko przyrodnicze
-  tereny o funkcjach neutralnych dla środowiska
-  tereny o funkcjach nieznacznie obciążających środowisko przyrodnicze
-  tereny o funkcjach negatywnie oddziałujących na środowisko przyrodnicze prawidłowo zlokalizowanych
-  tereny o funkcjach, których lokalizacja jest dyskusyjna