
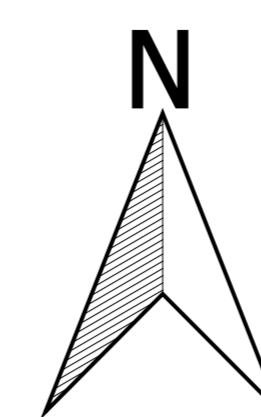


ZMIANA MIEJSCOWEGO PLANU ZAGOSPODAROWANIA PRZESTRZENNEGO "BRZOZA PÓŁNOC"





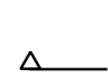
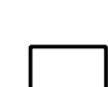













SKALA 1 : 1 000 RYSUNEK PLANU

50 0 50 100 150 200 m



ZAŁĄCZNIK NR 1
DO UCHWAŁY NR XIX/173/20
RADY GMINY NOWA WIEŚ WIELKA
Z DNIA 22 WRZEŚNIA 2020 R.

OZNACZENIA

-  GRANICA OBSZARU OBJĘTEGO PLANEM
-  LINIE ROZGRANICZAJĄCE TERENY O RÓŻNYM PRZEZNACZENIU LUB RÓŻNYCH ZASADACH ZAGOSPODAROWANIA
-  MAKSYMALNE NIEPRZEKACZALNE LINIE ZABUDOWY
-  ...x - TERENY DLA REALIZACJI CELÓW PUBLICZNYCH
-  MN - TERENY ZABUDOWY MIESZKANIOWEJ JEDNORODZINNEJ
-  RM - TERENY ZABUDOWY ZAGRODOWEJ
-  U - TERENY USŁUG
-  ZP - TERENY ZIELENI URZĄDZONEJ
-  EE - TERENY URZĄDZEŃ ELEKTROENERGETYCZNYCH
-  KD-L - TERENY PUBLICZNYCH ULIC LOKALNYCH
-  KD-D - TERENY PUBLICZNYCH ULIC DOJAZDOWYCH
-  KD-DX - TERENY PUBLICZNYCH CIĄGÓW PIESZOJEZDNYCH
-  KD-X - TERENY PUBLICZNYCH CIĄGÓW PIESZYCH
-  IT - TERENY CIĄGÓW INFRASTRUKTURY TECHNICZNEJ
-  BUDYNKI OBJĘTE OCHRONĄ KONSERWATORSKĄ
-  NAWIETRZNA LINIA ELEKTROENERGETYCZNA NAJWYŻSZEGO NAPIĘCIA NN 400 kV
-  PAS TECHNOLOGICZNY OD NAWIETRZNEJ LINII ELEKTROENERGETYCZNEJ NAJWYŻSZEGO NAPIĘCIA NN 400 kV

Wrys ze studium uwarunkowań i kierunków zagospodarowania przestrzennego gminy Nowa Wieś Wielka

(Uchwała Nr XLI/418/10 Rady Gminy Nowa Wieś Wielka z dnia 5 października 2010 r., zmieniona Uchwałą Nr XLII/369/14 Rady Gminy Nowa Wieś Wielka z dnia 29 września 2014 r.)

skala 1 : 10 000

 Granica opracowania

