



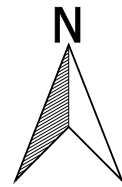
# MIEJSCOWY PLAN ZAGOSPODAROWANIA PRZESTRZENNEGO DLA OBSZARÓW W BRZOCIE I PRĄDOCINIE

RYSUNEK PLANU PROJEKT 25.11.2020 R.

SKALA 1 : 1 000

50 0 50 100 m





Załącznik nr 1  
do uchwały nr .....  
Rady Gminy Nowa Wieś Wielka  
z dnia .....



M&R BIURO PROJEKTÓW MIELOCH SP. Z O. O.

## OZNACZENIA



### OGÓLNE:

-  GRANICA OPRACOWANIA PLANU MIEJSCOWEGO
-  LINIE ROZGRANICZAJĄCE TERENY O RÓŻNYM PRZEZNACZENIU LUB RÓŻNYCH ZASADACH ZAGOSPODAROWANIA
-  NIEPRZEKACZALNE LINIE ZABUDOWY
-  WYMIARY

### PRZEZNACZENIE TERENU:

-  U - TERENY ZABUDOWY USŁUGOWEJ

### OBSZARY OCHRONNE:


-  NAPOWIETRZNA LINIA ELEKTROENERGETYCZNA ŚREDNIEGO NAPIĘCIA SN 15kV
-  STREFA OCHRONNA OD NAPOWIETRZNEJ LINII ELEKTROENERGETYCZNEJ ŚREDNIEGO NAPIĘCIA SN 15kV

OBSZAR OPRACOWANIA W CAŁOŚCI ZLOKALIZOWANY JEST W GRANICACH GŁÓWNEGO ZBIORNIKA WÓD PODZIEMNYCH GZWP NR 138 "PRADOLINA TORUŃ-EBERSWALDE"



Wyrys ze studium uwarunkowań i kierunków zagospodarowania przestrzennego gminy Nowa Wieś Wielka

Uchwała nr ..... Rady Gminy Nowa Wieś Wielka z dnia 30 listopada 2020 r.

 Granica obszaru objętego planem

