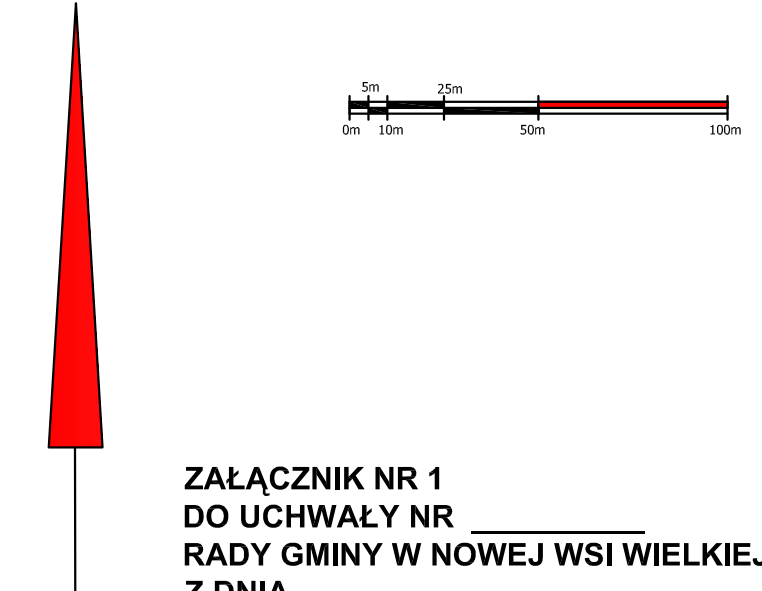
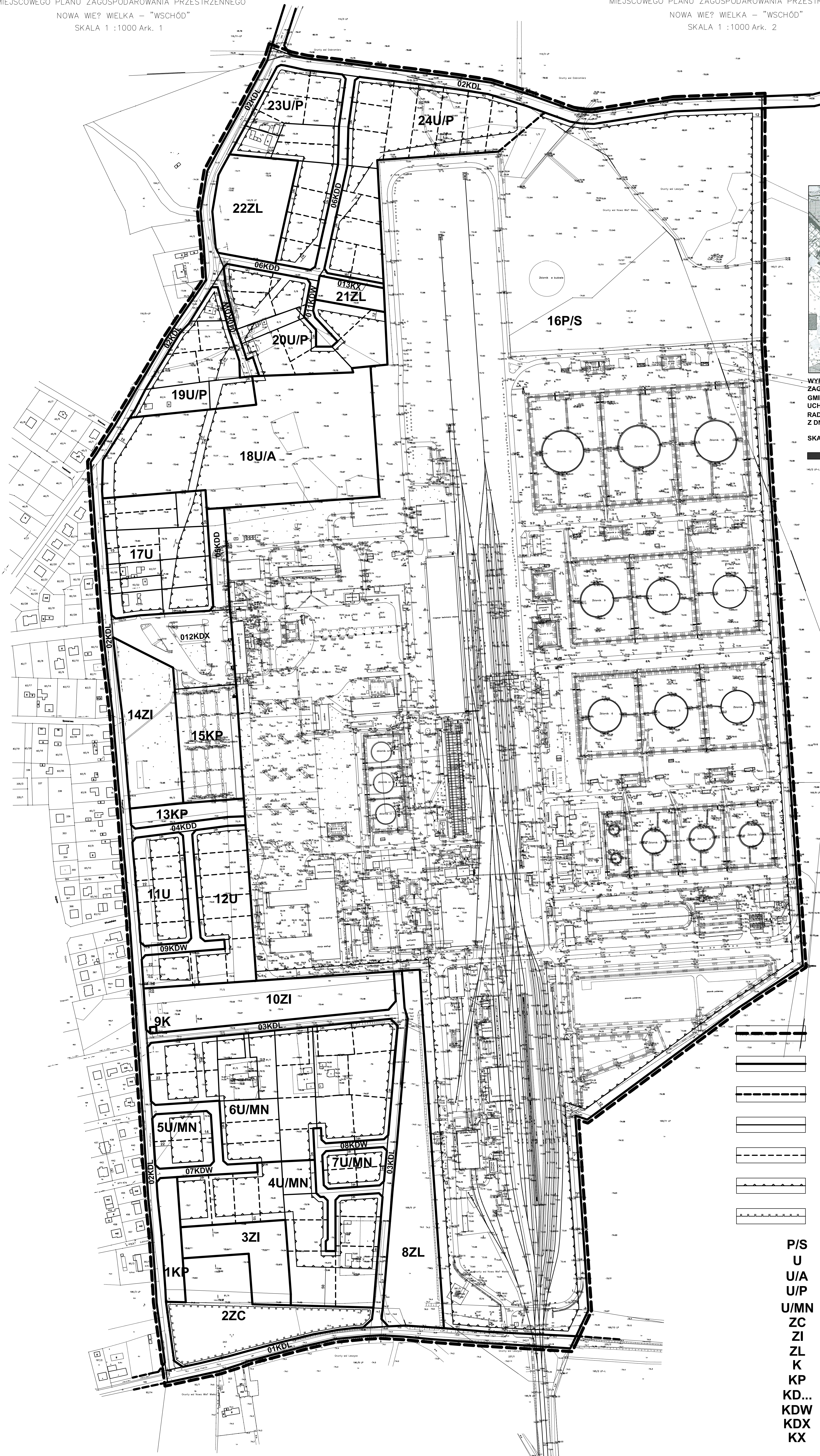


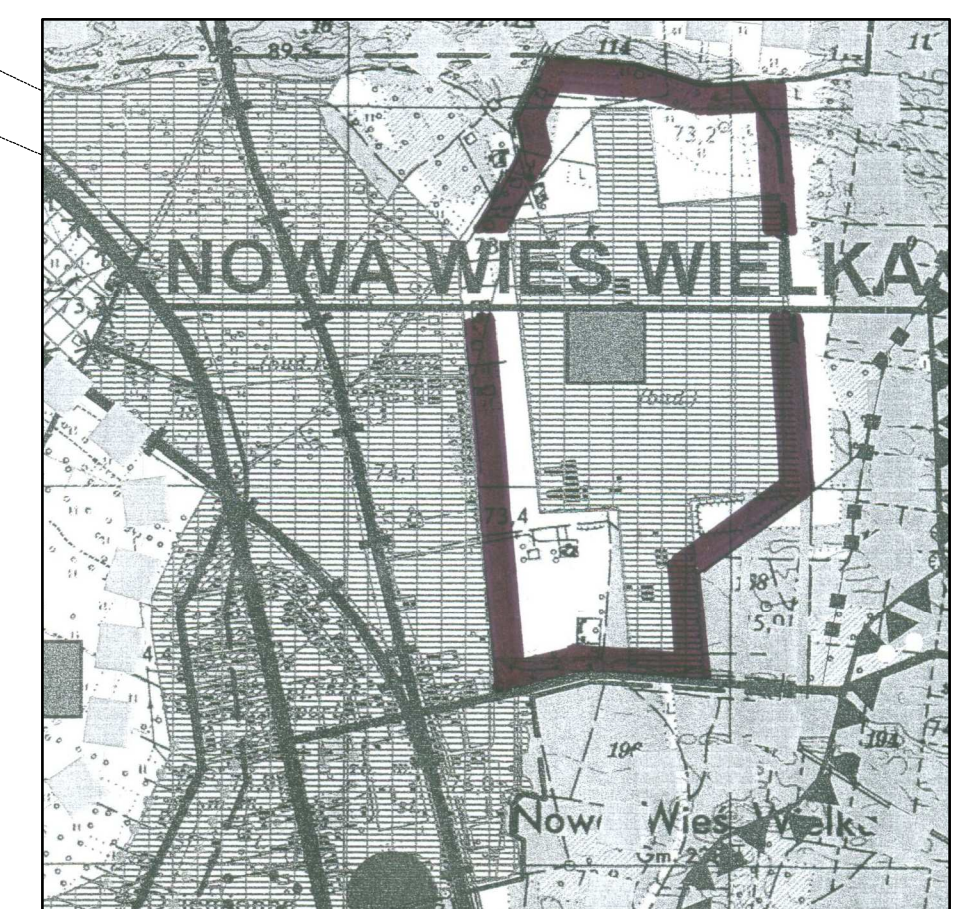
MAPA SYTUACYJNO WYSOKOŚCIOWA
 MIEJSCOWEGO PLANU ZAGOSPODAROWANIA PRZESTRZENNEGO
 NOWA WIEŚ WIELKA - "WSCHÓD"
 SKALA 1 : 1000 Ark. 1

MIEJSCOWY PLAN ZAGOSPODAROWANIA PRZESTRZENNEGO
"NOWA WIEŚ WIELKA - WSCHÓD"
 MIEJSCOWEGO PLANU ZAGOSPODAROWANIA PRZESTRZENNEGO
 NOWA WIEŚ WIELKA - "WSCHÓD"
 SKALA 1 : 2000

SKALA 1 : 1000 Ark. 2



ZALĄCZNIK NR 1
 DO UCHWAŁY NR
 RADY GMINY W NOWEJ WSI WIELKIEJ
 Z DNIA



WYRYS ZE STUDIUM UWARUNKOWAŃ I KIERUNKÓW
 ZAGOSPODAROWANIA PRZESTRZENNEGO
 GMINY NOWA WIEŚ WIELKA
 UCHWAŁONEGO UCHWAŁĄ NR XXXVI/367/ 06
 RADY GMINY NOWA WIEŚ WIELKA
 Z DNIA 23 MAJA 2006R.

SKALA 1 : 25 000
 OBSZAR OBJĘTY PLANEM

OZNACZENIA:

- GRANICA OBSZARU OBJĘTEGO PLANEM
- LINIE ROZGRANICZAJĄCE TERENY O RÓŻNYM PRZEZNACZENIU - ŚCIŚLE OKREŚLONE
- LINIE ROZGRANICZAJĄCE TERENY O RÓŻNYM PRZEZNACZENIU - ORIENTACYJNE
- LINIE PODZIAŁU WEWNĘTRZNEGO TERENÓW O TYM SAMYM PRZEZNACZENIU - ŚCIŚLE OKREŚLONE
- LINIE PODZIAŁU WEWNĘTRZNEGO TERENÓW O TYM SAMYM PRZEZNACZENIU - ORIENTACYJNE
- NIEPRZEKRACZALNE LINIE ZABUDOWY
- GRANICA STREFY "B" OCHRONY KONSERWATORSKIEJ

- P/S** TERENY PRODUKCJI I SKŁADÓW
- U** TERENY USŁUG
- U/A** TERENY USŁUG I ADMINISTRACJI
- U/P** TERENY USŁUGOWO-PRODUKCYJNE
- U/MN** TERENY USŁUG Z FUNKCJĄ MIESZKANIOWĄ
- ZC** TERENY CMENTARZY
- ZI** TERENY ZIELENI IZOLACYJNEJ
- ZL** TERENY LASÓW
- K** TERENY URZĄDZEŃ KANALIZACYJNYCH
- KP** TERENY PARKINGÓW
- KD...** TERENY DRÓG PUBLICZNYCH WG KLAS
- KDW** TERENY DRÓG WEWNĘTRZNYCH
- KDX** TERENY DRÓG PIESZO-JEZDNYCH
- KX** TERENY KOMUNIKACJI PIESZEJ