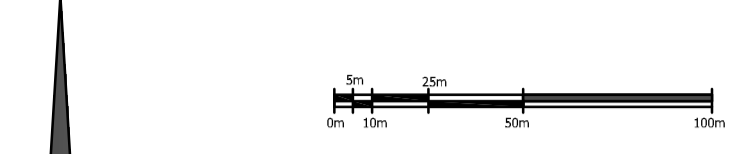
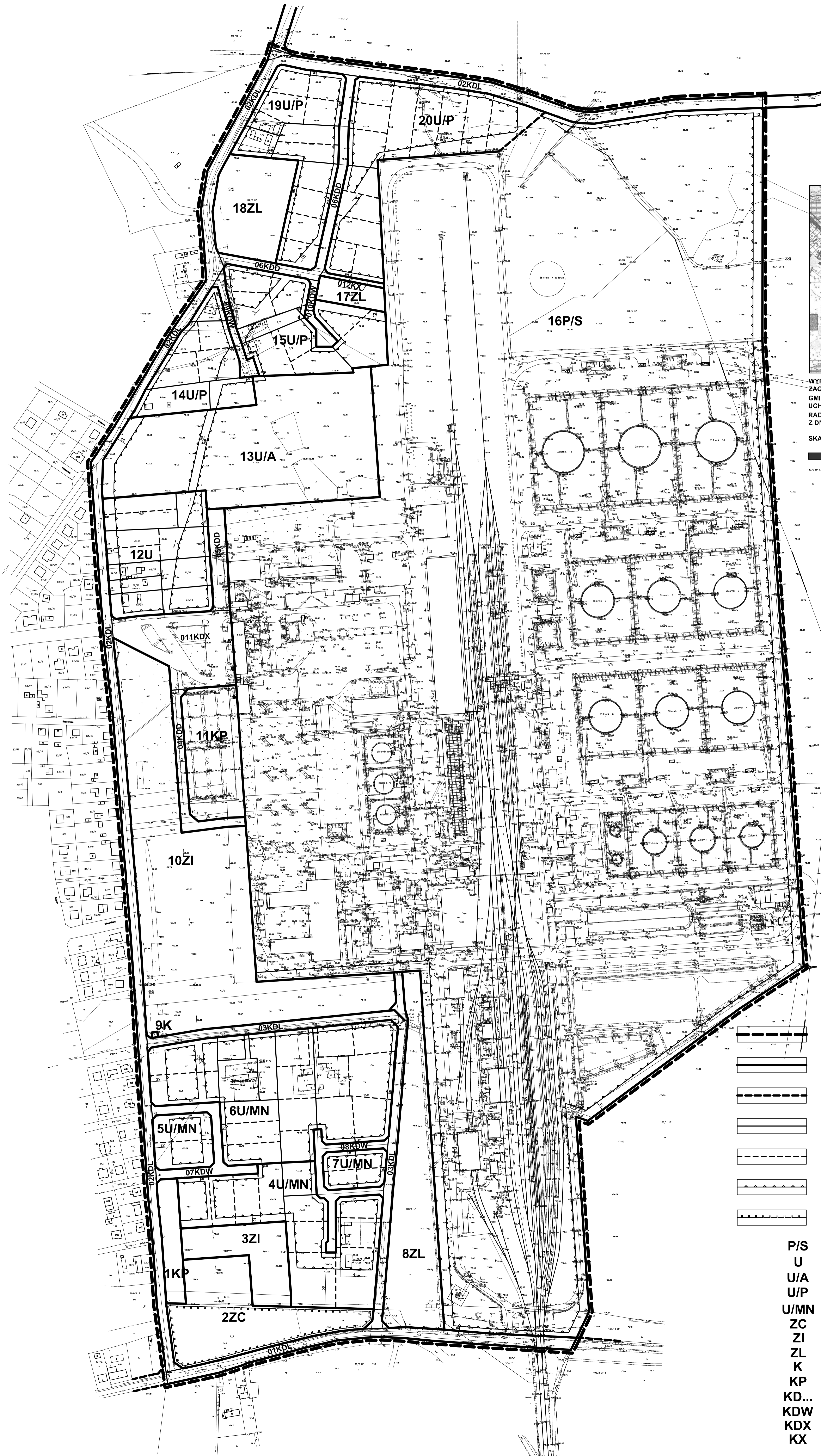
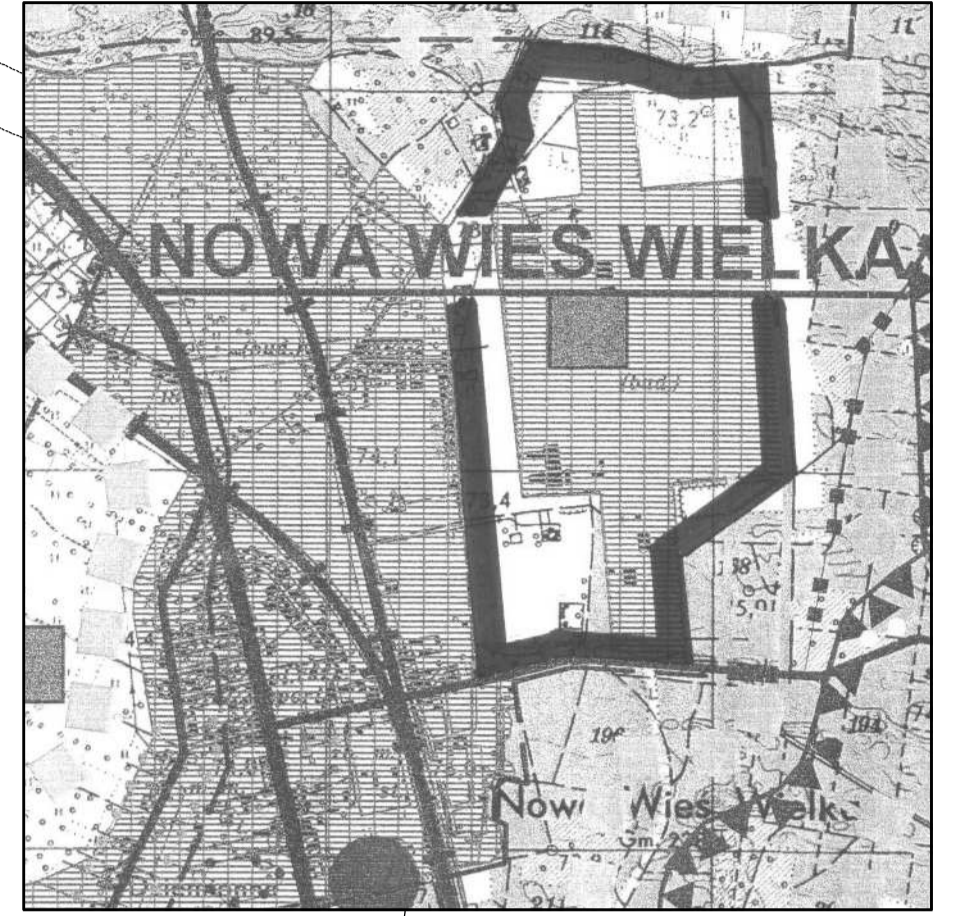


MIJSCOWY PLAN ZAGOSPODAROWANIA PRZESTRZENNEGO  
**"NOWA WIEŚ WIELKA - WSCHÓD"**

SKALA 1 : 2000



ZALĄCZNIK NR 1  
 DO UCHWAŁY NR  
 RADY GMINY W NOWEJ WSI WIELKIEJ  
 Z DNIA



WYRYS ZE STUDIUM UWARUNKOWAŃ I KIERUNKÓW  
 ZAGOSPODAROWANIA PRZESTRZENNEGO  
 GMINY NOWA WIEŚ WIELKA  
 UCHWAŁONEGO UCHWAŁĄ NR XXXV/367/06  
 RADY GMINY NOWA WIEŚ WIELKA  
 Z DNIA 23 MAJA 2006R.

SKALA 1 : 25 000

■ OBSZAR OBJĘTY PLANEM

**OZNACZENIA:**

- GRANICA OBSZARU OBJĘTEGO PLANEM
- LINIE ROZGRANICZAJĄCE TERENY O RÓŻNYM PRZEZNACZENIU - ŚCIŚLE OKREŚLONE
- LINIE ROZGRANICZAJĄCE TERENY O RÓŻNYM PRZEZNACZENIU - ORIENTACYJNE
- LINIE PODZIAŁU WEWNĘTRZNEGO TERENÓW O TYM SAMYM PRZEZNACZENIU - ŚCIŚLE OKREŚLONE
- LINIE PODZIAŁU WEWNĘTRZNEGO TERENÓW O TYM SAMYM PRZEZNACZENIU - ORIENTACYJNE
- NIEPRZEKACZALNE LINIE ZABUDOWY
- GRANICA STREFY "B" OCHRONY KONSERWATORSKIEJ

- P/S** TERENY PRODUKCJI I SKŁADÓW
- U** TERENY USŁUG
- U/A** TERENY USŁUG I ADMINISTRACJI
- U/P** TERENY USŁUGOWO-PRODUKCYJNE
- U/MN** TERENY USŁUG Z FUNKCJĄ MIESZKANIOWĄ
- ZC** TERENY CMENTARZY
- ZI** TERENY ZIELENI IZOLACYJNEJ
- ZL** TERENY LASÓW
- ZK** TERENY URZĄDZEŃ KANALIZACYJNYCH
- KP** TERENY PARKINGÓW
- KD...** TERENY DRÓG PUBLICZNYCH WG KLAS
- KDW** TERENY DRÓG WEWNĘTRZNYCH
- KDX** TERENY DRÓG PIESZO-JEZDNYCH
- KX** TERENY KOMUNIKACJI PIESZEJ